

1. ETAPPE, FREITAG, 5. SEPTEMBER 2025 SULZ

MARSCHTABELLE  
Mars table / Time table

GRAND PRIX "RÜEBLILAND" 2025

Streckenprofil / road profile



Elevation: 1'950 m Distance: 102 km

Marschtabelle / time table

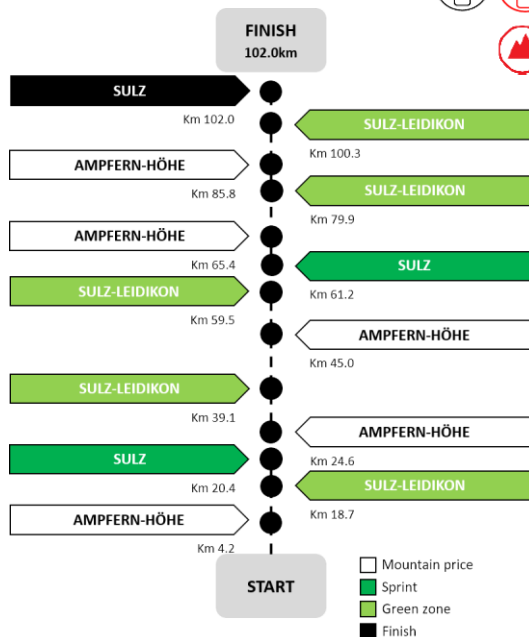
Startzeit / start time **13:30**  
 Endzeit / end time **15:57**  
 Fahrzeit / total time **02:27**

Stundenmittel / average speed km/h **41.46**  
 Gesamtdistanz / total distance km **102.00**

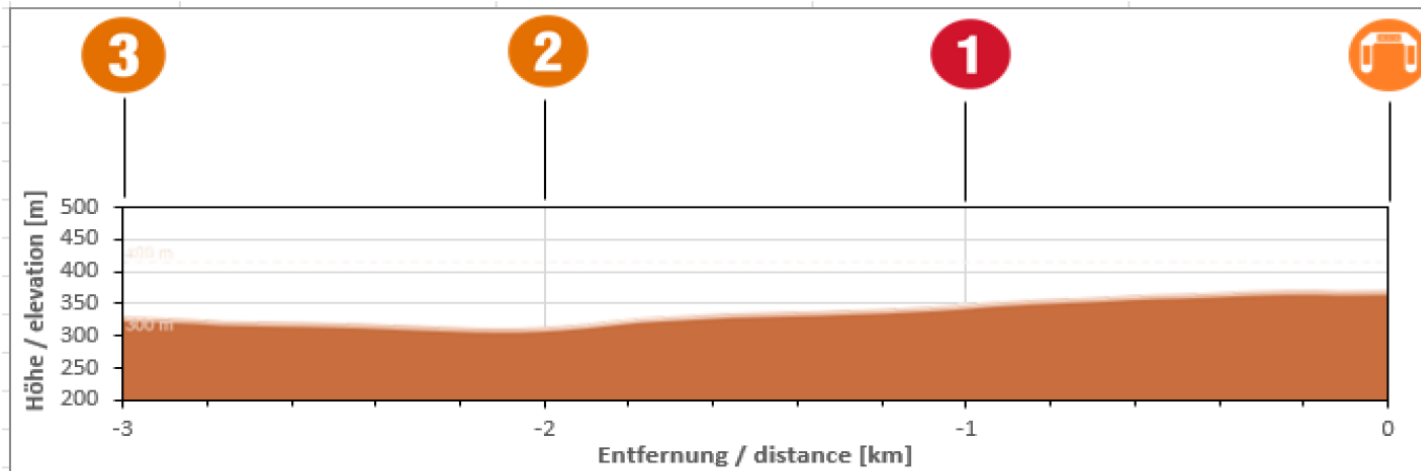
	m.ü.M	km	km remain	Ort / place	Stundenmittel / average speed km/h		
					43.59	41.46	39.44
Runde 1 / round 1	359	0.0	102.0	Sulz - Start	13:30	13:30	13:30
	580	4.2	97.8	Ampfernhöhe - <b>Volg Bergpreis Kat 1</b>			13:38 13:39 13:39
	486	5.7	96.3	Mönthal - Abzweigung			13:39 13:40 13:40
	576	8.2	93.8	Bürersteig - <b>kurvige Abfahrt</b>			13:44 13:45 13:45
	411	10.4	91.6	Hottwil			13:45 13:46 13:47
	376	12.1	89.9	Wil			13:47 13:48 13:49
	313	16.1	85.9	Etzgen - Kreisel			13:51 13:53 13:54
	306	18.2	83.8	Rheinsulz - Abzweigung			13:54 13:55 13:57
Runde 2 / round 2	359	20.4	81.6	Sulz - Runde 1 - <b>Swisslos Sprint</b>			13:58 13:59 14:01
	580	24.6	77.4	Ampfernhöhe - <b>Volg Bergpreis Kat 1</b>			14:06 14:08 14:10
	486	26.1	75.9	Mönthal - Abzweigung			14:07 14:09 14:11
	576	28.6	73.4	Bürersteig - <b>kurvige Abfahrt</b>			14:12 14:14 14:16
	411	30.8	71.2	Hottwil			14:13 14:16 14:18
	376	32.5	69.5	Wil			14:15 14:17 14:20
	313	36.5	65.5	Etzgen - Kreisel			14:20 14:22 14:25
	306	38.6	63.4	Rheinsulz - Abzweigung			14:22 14:25 14:28
	359	40.8	61.2	Sulz - Runde 2			14:26 14:29 14:32

Round	Start	Time	Location	Notes	Time	Time	Time	
Runde 3 / round 3	580	45.0	57.0	Ampfernhöhe - <b>Volg Bergpreis Kat 1</b>	⚠️ ⚡️	14:34	14:38	14:41
	486	46.5	55.5	Mönthal - Abzweigung		14:36	14:39	14:43
	576	49.0	53.0	Bürersteig - <b>kurvige Abfahrt</b>	⚠️	14:40	14:44	14:47
	411	51.2	50.8	Hottwil		14:41	14:45	14:49
	376	52.9	49.1	Wil		14:43	14:47	14:51
	313	56.9	45.1	Etzgen - Kreisel	🔄	14:48	14:52	14:56
	306	59.0	43.0	Rheinsulz - Abzweigung	🗑️	14:50	14:54	14:59
	359	61.2	40.8	Sulz - Runde 3 - <b>Swisslos Sprint</b>	🏆	14:54	14:58	15:03
Runde 4 / round 4	580	65.4	36.6	Ampfernhöhe - <b>Volg Bergpreis Kat 1</b>	⚠️ ⚡️	15:03	15:07	15:12
	486	66.9	35.1	Mönthal - Abzweigung		15:04	15:08	15:14
	576	69.4	32.6	Bürersteig - <b>kurvige Abfahrt</b>	⚠️	15:08	15:13	15:19
	411	71.6	30.4	Hottwil		15:10	15:15	15:20
	376	73.3	28.7	Wil		15:11	15:17	15:22
	313	77.3	24.7	Etzgen - Kreisel	🔄	15:16	15:21	15:27
	306	79.4	22.6	Rheinsulz - Abzweigung	🗑️	15:18	15:24	15:30
	359	81.6	20.4	Sulz - Runde 4	🚫	15:22	15:28	15:34
Runde 5 / round 5	580	85.8	16.2	Ampfernhöhe - <b>Volg Bergpreis Kat 1</b>	⚠️ ⚡️	15:31	15:37	15:43
	486	87.3	14.7	Mönthal - Abzweigung		15:32	15:38	15:45
	576	89.8	12.2	Bürersteig - <b>kurvige Abfahrt</b>	⚠️	15:36	15:43	15:50
	411	92.0	10.0	Hottwil		15:38	15:44	15:51
	376	93.7	8.3	Wil		15:39	15:46	15:53
	313	97.7	4.3	Etzgen - Kreisel	🔄	15:44	15:51	15:58
	306	99.8	2.2	Rheinsulz - Abzweigung	🗑️	15:46	15:53	16:01
	359	102.0	0.0	Sulz - Ziel / finish line		15:50	15:57	16:05

-  Start / start
-  Verpflegungsbereich/ feeding zone
-  Ziel / finish line
-  Abfallbereich / litter zone
-  Start -Ziel Linie / start - finish line
-  start / end feeding riders outside feeding zone
-  Sprint / sprint
-  Bergpreis / climb

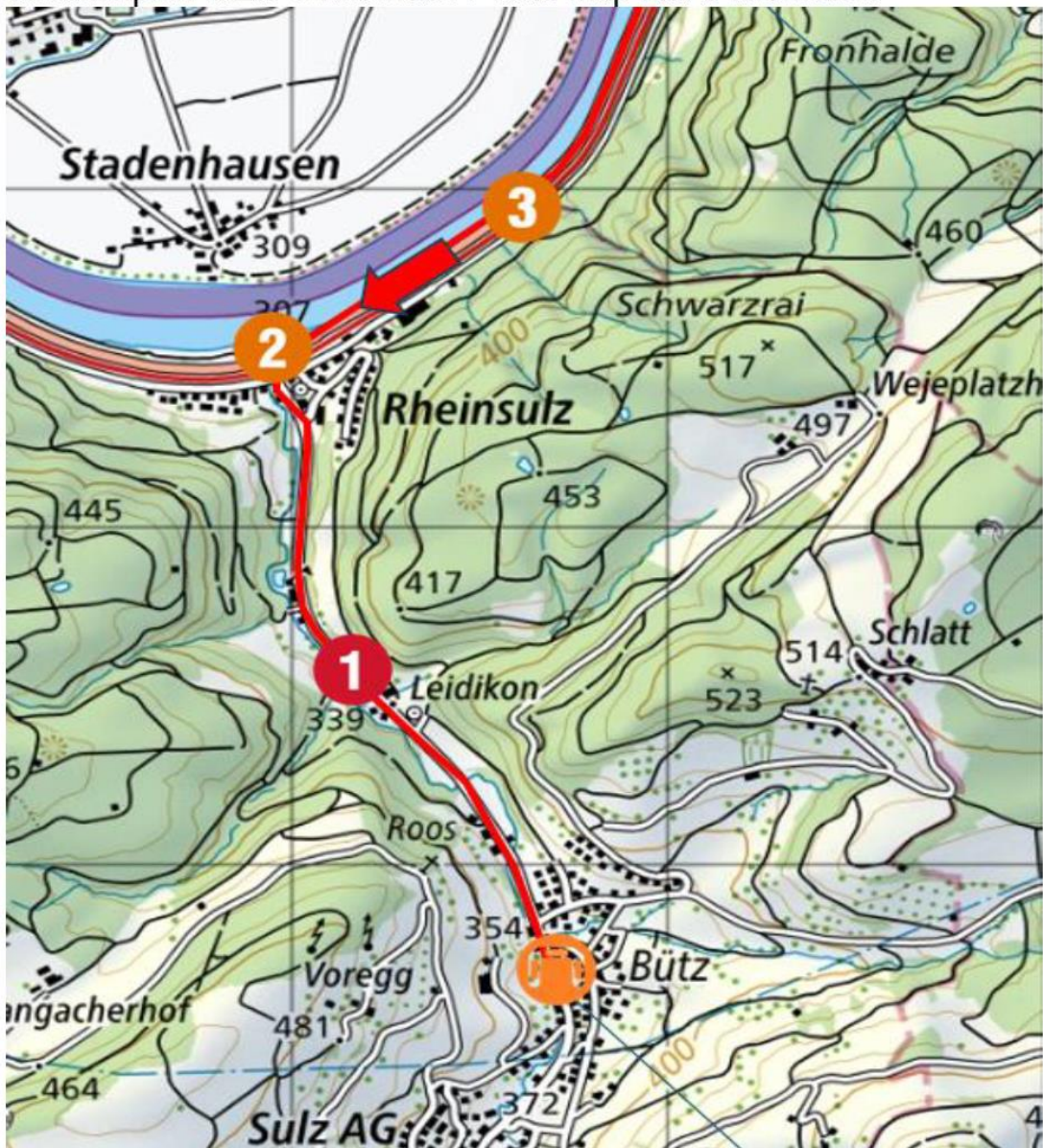


## Streckenprofil letzte 3 Kilometer / road profile last 3 kilometres



Elevation: 50 m

## Streckenplan letzte 3 Kilometer / road map last 3 kilometers





1. ETAPPE, FREITAG, 5. SEPTEMBER 2025 SCHNEISINGEN

GREEN-ZONE

*Zone de vert / Green zone*

GRAND PRIX "RÜEBLILAND" 2025

