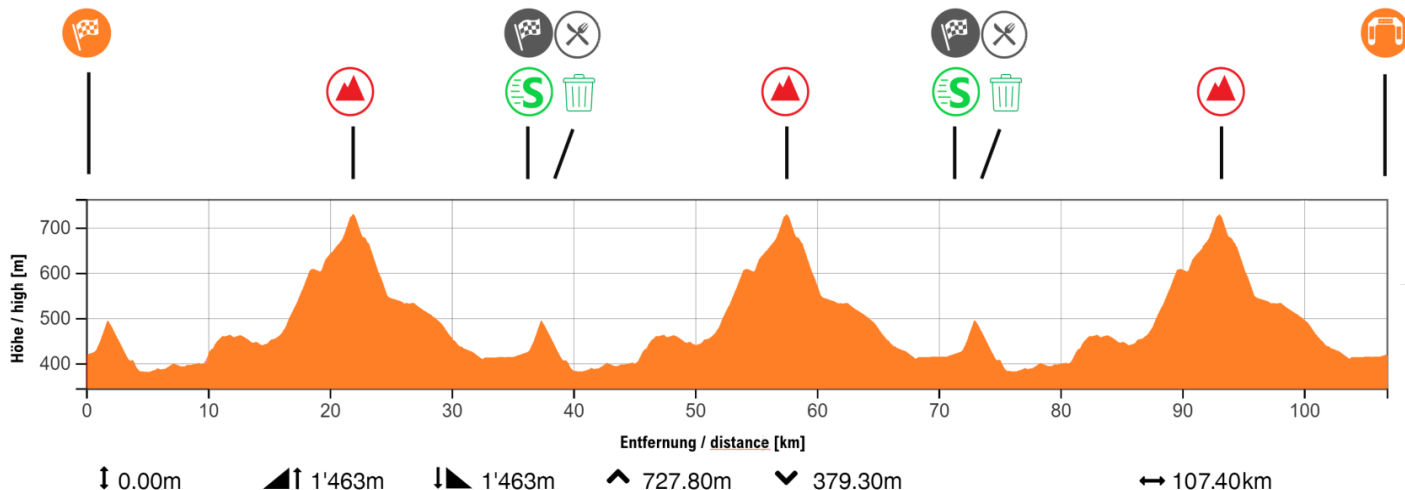


GP Rüebliland 2022 Etappe 3 - Wohlen-Wohlen

4. September 2022



Streckenprofil / road profile



Marschtabelle / time table

Startzeit / start time	09:00	Stundenmittel / average speed km/h	40.68
Endzeit / end time	11:38	Gesamtdistanz / total distance km	107.40
Fahrzeit / r total time	02:38		

m.ü.M	km	km remain	Ort / place	Stundenmittel / average speed km/h
				42.77 40.68 38.70

	km	km remain	Ort / place		09:00	09:00	09:00	
Runde 1 / round 1	421	0.0	107.4	Wohlen - Start		09:00	09:00	
	494	1.7	105.7	Niederwiler - Höhe		09:03	09:03	
	412	3.5	103.9	Niederwil		09:05	09:05	
	377	4.5	102.9	Niederwil - Verzweigung	1x	09:05	09:06	
	382	5.9	101.5	Fischbach-Göslikon - BBBCycling Brillensprint		09:07	09:08	
	403	8.1	99.3	Bremgarten	1x	09:11	09:11	
	451	10.5	96.9	Hermetschwil-Staffeln		09:15	09:15	
	444	14.0	93.4	Bünzen		09:19	09:20	
	458	15.8	91.6	Boswil	2x	09:22	09:23	
	564	17.9	89.5	Kallern		09:26	09:28	
	607	18.8	88.6	Kallern - Unterniesenberg		09:28	09:30	
	650	20.2	87.2	Kallern - Obnerniesenberg		09:31	09:32	
	735	22.1	85.3	Bettwil - Waidhof - Volg Bergpreis Kat. 1		09:35	09:36	
	682	22.7	84.7	Bettwil	! enge Passage	09:35	09:37	
	551	25.0	82.4	Fahrwangen	! scharf rechts	09:37	09:39	
	532	26.8	80.6	Sarmenstorf	1x	09:39	09:41	
	491	29.3	78.1	Hilfikon		09:42	09:44	
	443	31.1	76.3	Villmergen	! scharf rechts	09:44	09:46	
		421	35.8	71.6	Wohlen - Runde 1 - Swisslos Sprint 2x		09:50	09:52

GP RübliLand 2022 Etappe 3 - Wohlen-Wohlen

4. September 2022



Runde 2 / round 2	494	37.5	69.9	Niederwiler - Höhe			09:53	09:56	09:59
	412	39.3	68.1	Niederwil			09:55	09:58	10:01
	377	40.3	67.1	Niederwil - Verzweigung	1x		09:56	09:59	10:02
	382	41.7	65.7	Fischbach-Göslikon - BBBCycling Brillensprint			09:58	10:01	10:04
	403	43.9	63.5	Bremgarten	1x		10:01	10:04	10:07
	451	46.3	61.1	Hermetschwil-Staffeln			10:05	10:08	10:12
	444	49.8	57.6	Bünzen			10:09	10:13	10:17
	458	51.6	55.8	Boswil	2x		10:12	10:16	10:20
	564	53.7	53.7	Kallern			10:17	10:20	10:25
	607	54.6	52.8	Kallern - Unterniesenberg			10:18	10:22	10:27
	650	56.0	51.4	Kallern - Oberriesenberg			10:21	10:25	10:30
	735	57.9	49.5	Bettwil - Waidhof - Volg Bergpreis Kat. 1			10:25	10:29	10:34
	682	58.5	48.9	Bettwil	! enge Passage		10:25	10:30	10:34
	551	60.8	46.6	Fahrwangen	! scharf rechts		10:27	10:31	10:36
	532	62.6	44.8	Sarmenstorf	1x		10:29	10:34	10:39
491	65.1	42.3	Hilfikon			10:32	10:37	10:42	
443	66.9	40.5	Villmergen	! scharf rechts		10:34	10:39	10:44	
	421	71.6	35.8	Wohlen - Runde 2 - Swisslos Sprint	2x		10:40	10:45	10:51
Runde 3 / round 3	494	73.3	34.1	Niederwiler - Höhe			10:43	10:49	10:54
	412	75.1	32.3	Niederwil			10:45	10:50	10:56
	377	76.1	31.3	Niederwil - Verzweigung	1x		10:46	10:51	10:57
	382	77.5	29.9	Fischbach-Göslikon - BBBCycling Brillensprint			10:48	10:53	10:59
	403	79.7	27.7	Bremgarten	1x		10:51	10:57	11:03
	451	82.1	25.3	Hermetschwil-Staffeln			10:55	11:01	11:07
	444	85.6	21.8	Bünzen			11:00	11:06	11:12
	458	87.4	20.0	Boswil	2x		11:02	11:08	11:15
	564	89.5	17.9	Kallern			11:07	11:13	11:20
	607	90.4	17.0	Kallern - Unterniesenberg			11:09	11:15	11:22
	650	91.8	15.6	Kallern - Oberriesenberg			11:11	11:18	11:25
	735	93.7	13.7	Bettwil - Waidhof - Volg Bergpreis Kat. 1			11:15	11:22	11:29
	682	94.3	13.1	Bettwil	! enge Passage		11:15	11:22	11:30
	551	96.6	10.8	Fahrwangen	! scharf rechts		11:17	11:24	11:32
	532	98.4	9.0	Sarmenstorf	1x		11:19	11:27	11:34
491	100.9	6.5	Hilfikon			11:22	11:30	11:37	
443	102.7	4.7	Villmergen	! scharf rechts		11:24	11:32	11:39	
	421	107.4	0.0	Wohlen - Ziel / finish line	2x		11:30	11:38	11:46



Start / start



Verpflegungsbereich/ feeding zone



Ziel / finish line



Abfallbereich / litter zone



Start -Ziel Linie / start - finish line



start / end feeding riders outside feeding zone



Sprint / sprint BBBCycling Brillensprint / Ortstafel



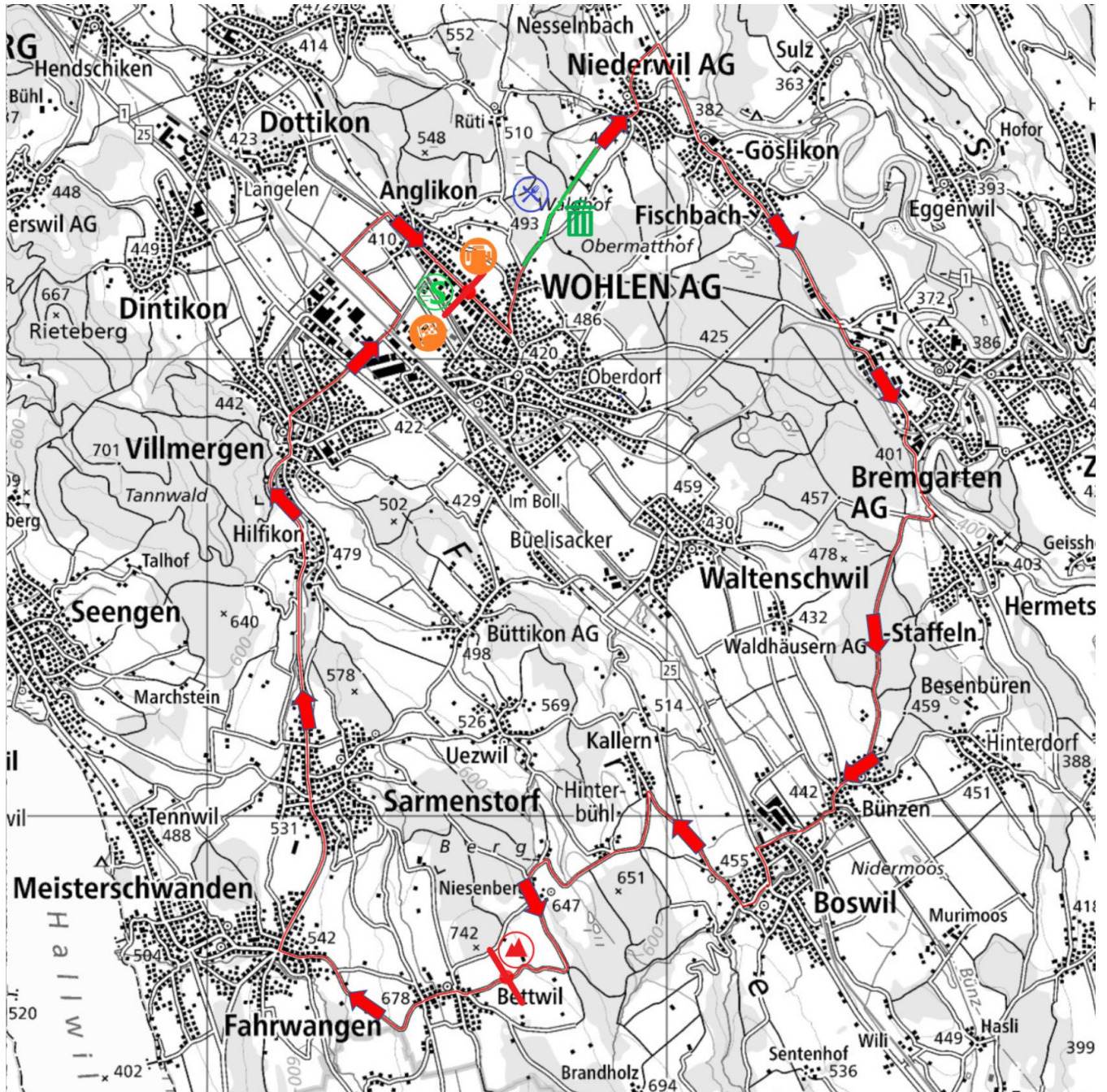
Bergpreis / climb

GP RübliLand 2022 Etappe 3 - Wohlen-Wohlen

4. September 2022



Streckenplan / road map

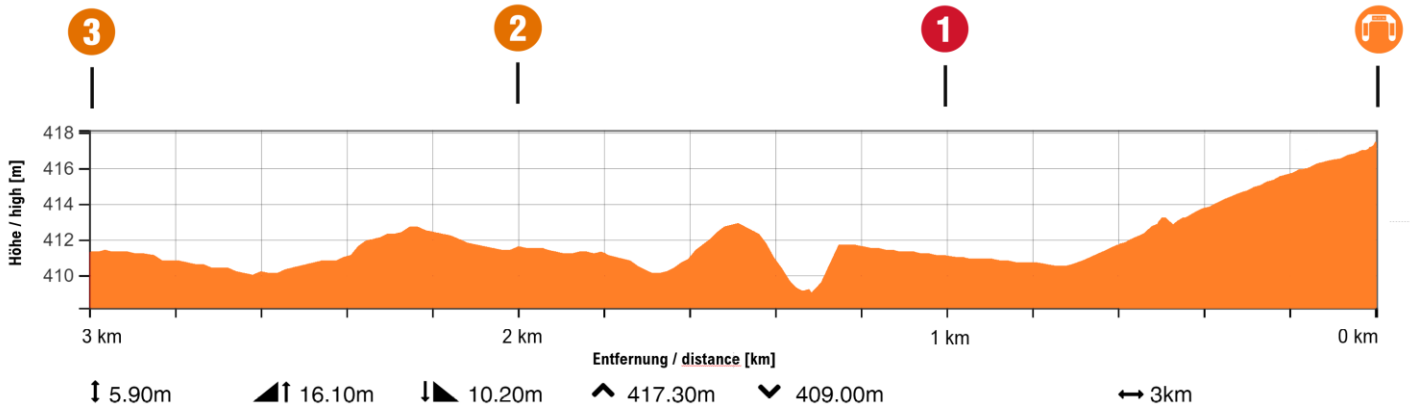


GP Rüebliland 2022 Etappe 3 - Wohlen-Wohlen

4. September 2022



Streckenprofil letzte 3 Kilometer / road profile last 3 kilometres



Streckenplan letzte 3 Kilometer / road map last 3 kilometres

