

3. ETAPPE, SONNTAG, 6. SEPTEMBER 2020 SULZ

MARSCHTABELLE
MARS TABLE









GRAND PRIX "RÜEBLILAND" 2020

3. Etappe Sulz

108.0km

Sonntag, 6. September 2020

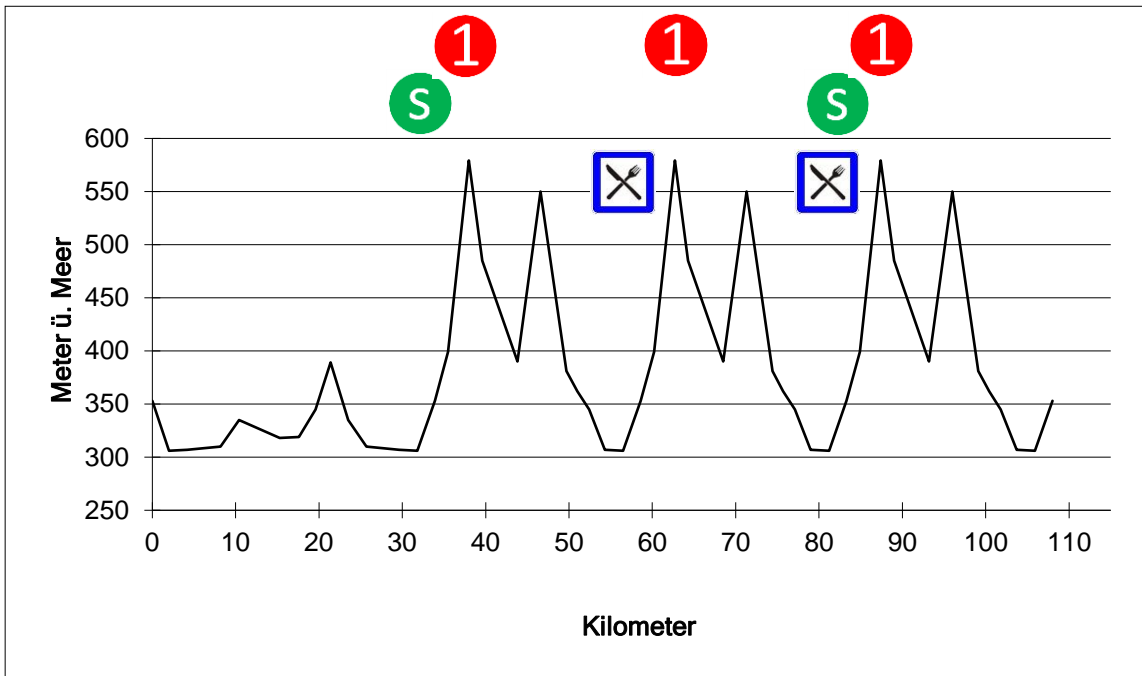
Start: 9:00
Ziel: 11:35Fahrzeit: 2:35
Ø km/h: 41.8

Meter ü. Meer	Marschtabelle		gefahrte Kilometer	zu fahrende Kilometer	Durchfahrts- zeit
353	Sulz	Start	0.0	108.0	09:00
306	Rheinsulz	<i>Insel</i>	2.0	106.0	09:02
307	Etzgen	<i>Kreisverkehr</i>	4.2	103.8	09:05
310	Schwaderloch		8.2	99.8	09:10
335	Leibstadt	<i>Insel 2x</i>	10.4	97.6	09:13
318	Felsenau	<i>Insel</i>	15.3	92.7	09:20
319	Gippingen		17.6	90.4	09:23
345	Leuggern	<i>Insel</i>	19.6	88.4	09:26
389	Strick Höhe		21.4	86.6	09:29
335	Leibstadt	<i>Insel 2x</i>	23.5	84.5	09:31
310	Schwaderloch		25.7	82.3	09:34
307	Etzgen		29.6	78.4	09:39
306	Rheinsulz	<i>Insel</i>	31.8	76.2	09:42
 353	Sulz	Zieldurchfahrt / Swisslos-Sprint	33.9	74.1	09:46
399	Obersulz		35.5	72.5	09:49
 579	Ampfernhöhe	Volg Berpreis 1. Kat.	38.0	70.0	09:55
485	Mönthal		39.6	68.4	09:57
390	Remigen		43.8	64.2	10:01
550	Bürersteig		46.6	61.4	10:08
 381	Gansingen		49.7	58.3	10:10
362	Oberhofen		51.0	57.0	10:12
345	Mettau		52.4	55.6	10:13
307	Etzgen	<i>Kreisverkehr</i>	54.3	53.7	10:16
 306	Rheinsulz	Ravitaillement (Ortsausgang)	56.5	51.5	10:19
353	Sulz	Zieldurchfahrt	58.6	49.4	10:22
399	Obersulz		60.2	47.8	10:25
 579	Ampfernhöhe	Volg Berpreis 1. Kat.	62.7	45.3	10:32
485	Mönthal		64.3	43.7	10:33
390	Remigen		68.5	39.5	10:37
550	Bürersteig		71.3	36.7	10:44
381	Gansingen		74.4	33.6	10:47
362	Oberhofen		75.7	32.3	10:48
345	Mettau		77.1	30.9	10:50
 307	Etzgen	<i>Kreisverkehr</i>	79.0	29.0	10:52
306	Rheinsulz	<i>Insel</i>	81.2	26.8	10:55
 353	Sulz	Zieldurchfahrt / Swisslos-Sprint	83.3	24.7	10:58
399	Obersulz		84.9	23.1	11:01
 579	Ampfernhöhe	Volg Berpreis 1. Kat.	87.4	20.6	11:08
485	Mönthal		89.0	19.0	11:09



390	Remigen		93.2	14.8	11:14
550	Bürersteig		96.0	12.0	11:20
381	Gansingen		99.1	8.9	11:23
362	Oberhofen		100.4	7.6	11:24
345	Mettau		101.8	6.2	11:26
307	Etzgen	<i>Kreisverkehr</i>	103.7	4.3	11:28
306	Rheinsulz	<i>Insel</i>	105.9	2.1	11:31
353	Sulz	Ziel	108.0	0.0	11:35

Höhenprofil



Profil letzte 3 Kilometer

