

3. ETAPPE, SONNTAG, 1. SEPTEMBER 2019 WOHLLEN

MARSCHTABELLE
MARS TABLE

GRAND PRIX "RÜEBLILAND" 2019

3. Etappe Wohlen

119.4 km







Sonntag, 1. September 2019

Start:09:00

Fahrzeit:02:47

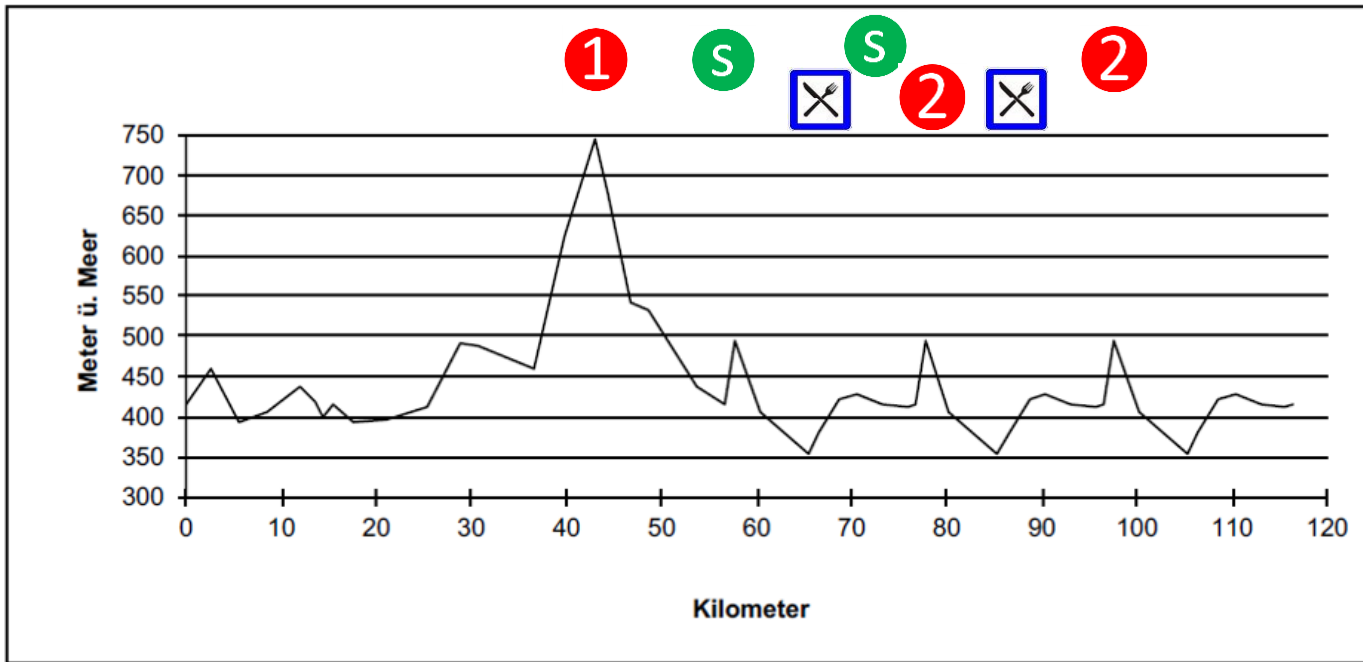
Ziel:11:47

Ø km/h:42.7

Meter ü. Meer	Marschtabelle		gefahrere Kilometer	zu fahrende Kilometer	Durch- fahrtszeit
417	Wohlen	Start	0.0	119.4	09:00
493	Niederwiler Höhe		1.1	118.3	09:02
405	Niederwil	<i>Kreisel</i>	3.6	115.8	09:05
385	Fischbach-Göslikon	<i>Insel</i>	6.2	113.2	09:08
394	Bremgarten	<i>Kreisel</i>	8.1	111.3	09:11
405	Hermetschwil-Staffeln		11.1	108.3	09:15
439	Rottenschwil		14.4	105.0	09:20
418	Althäusern		16.0	103.4	09:22
401	Aristau	<i>Insel</i>	17.0	102.4	09:23
414	Birri		17.9	101.5	09:25
393	Merenschwand	<i>Kreisel</i>	20.0	99.4	09:27
397	Mühlau		23.5	95.9	09:32
413	Sins	<i>Kreisel, Insel</i>	28.0	91.4	09:38
490	Auw	<i>Insel 2x</i>	31.4	88.0	09:45
488	Rüstenschwil	<i>Kreisel, Insel</i>	33.2	86.2	09:47
459	Muri	<i>Kreisel, Inseln 4x</i>	39.0	80.4	09:54
625	Buttwil	<i>Insel</i>	42.4	77.0	10:02
 745	Bettwiler Höhe	Volg-Bergpreis 1. Kat.	45.6	73.8	10:08
678	Bettwil		46.8	72.6	10:09
 543	Fahrwangen	<i>Inseln 4x</i>	49.3	70.1	10:11
531	Sarmensdorf	<i>Inseln 3x, Kreisel</i>	51.2	68.2	10:13
436	Villmergen	<i>Insel</i>	55.5	63.9	10:18
 417	Wohlen	Zieldurchfahrt / Swisslos-Sprint	59.4	60.0	10:23
493	Niederwiler Höhe		61.3	58.1	10:27
405	Niederwil	<i>Kreisel</i>	63.0	56.4	10:28
354	Mellingen	<i>Kreisel 2x</i>	68.2	51.2	10:35
 380	Wohlenschwil	Ravitaillement (nach Wohlenschwil)	69.5	49.9	10:37
421	Mägenwil	<i>Kreisel, Insel</i>	71.3	48.1	10:40
428	Othmarsingen	<i>Kreisel, Insel</i>	72.7	46.7	10:42
415	Dottikon		75.8	43.6	10:46
411	Anglikon	<i>Kreisel</i>	78.3	41.1	10:50
 417	Wohlen	Zieldurchfahrt / Swisslos-Sprint	79.4	40.0	10:51
 493	Niederwiler Höhe	Volg-Bergpreis 2. Kat.	81.3	38.1	10:55
405	Niederwil	<i>Kreisel</i>	83.0	36.4	10:56
354	Mellingen	<i>Kreisel 2x</i>	88.2	31.2	11:03

	380	Wohlenschwil		89.5	29.9	11:05
	421	Mägenwil	<i>Kreisel, Insel</i>	91.3	28.1	11:08
	428	Othmarsingen	<i>Kreisel, Insel</i>	92.7	26.7	11:10
	415	Dottikon		95.8	23.6	11:14
	411	Anglikon	<i>Kreisel</i>	98.3	21.1	11:18
	417	Wohlen	Zieldurchfahrt	99.4	20.0	11:19
	493	Niederwiler Höhe	Volg-Bergpreis 2. Kat.	101.3	18.1	11:23
	405	Niederwil	<i>Kreisel</i>	103.0	16.4	11:24
	354	Mellingen	<i>Kreisel 2x</i>	108.2	11.2	11:31
	380	Wohlenschwil		109.5	10.0	11:33
	421	Mägenwil	<i>Kreisel, Insel</i>	111.3	7.9	11:36
	428	Othmarsingen	<i>Kreisel, Insel</i>	112.7	6.1	11:38
	415	Dottikon		115.8	3.4	11:42
	411	Anglikon	<i>Kreisel</i>	118.3	0.8	11:46
	417	Wohlen	Ziel	119.4	0.0	11:47

Höhenprofil



Profil letzte 3 Kilometer

